CAMARA
DE COMERCIO DEL PIEDEMONTE
ARAUCANO
NIT. 800.187.953-9 AFILIADA A CONFECAMARAS

CONCEPTO ECONÓMICO

2013

CÁMARA DE COMERCIO DEL PIEDEMONTE ARAUCANO

DEPARTAMENTO DE ARAUCA (ARAUQUITA, SARAVENA, FORTUL Y TAME) Y DEPARTAMENTO DE BOYACÁ EN CUBARA.

Apoyamos lo Nuestro
SARAVENA Calle 30 No. 16A-25 Av. Incora PBX: 889 1988 / 8892270 / 8892275
TAME Cll. 11 No. 14-19 Ofic. 3 Tel. 888 7161 / Centro de Desarrollo Empresarial
ARAUQUITA Cll. 2 No 5-25 Barrio Centro Tel:8835757
www.camarapiedemonte.com
e-mail: ccpiedemonte@yahoo.es

El aporte al desarrollo y crecimiento económico de Colombia a nivel empresarial desde la Cámara de Comercio del Piedemonte Araucano, está compuesto por 3.513 empresas en los diferentes sectores de la economía en la región del departamento de Arauca; el cual parte de la satisfacción en las necesidades básicas dentro del bienestar de la población en el área de influencia de la Cámara de Comercio.

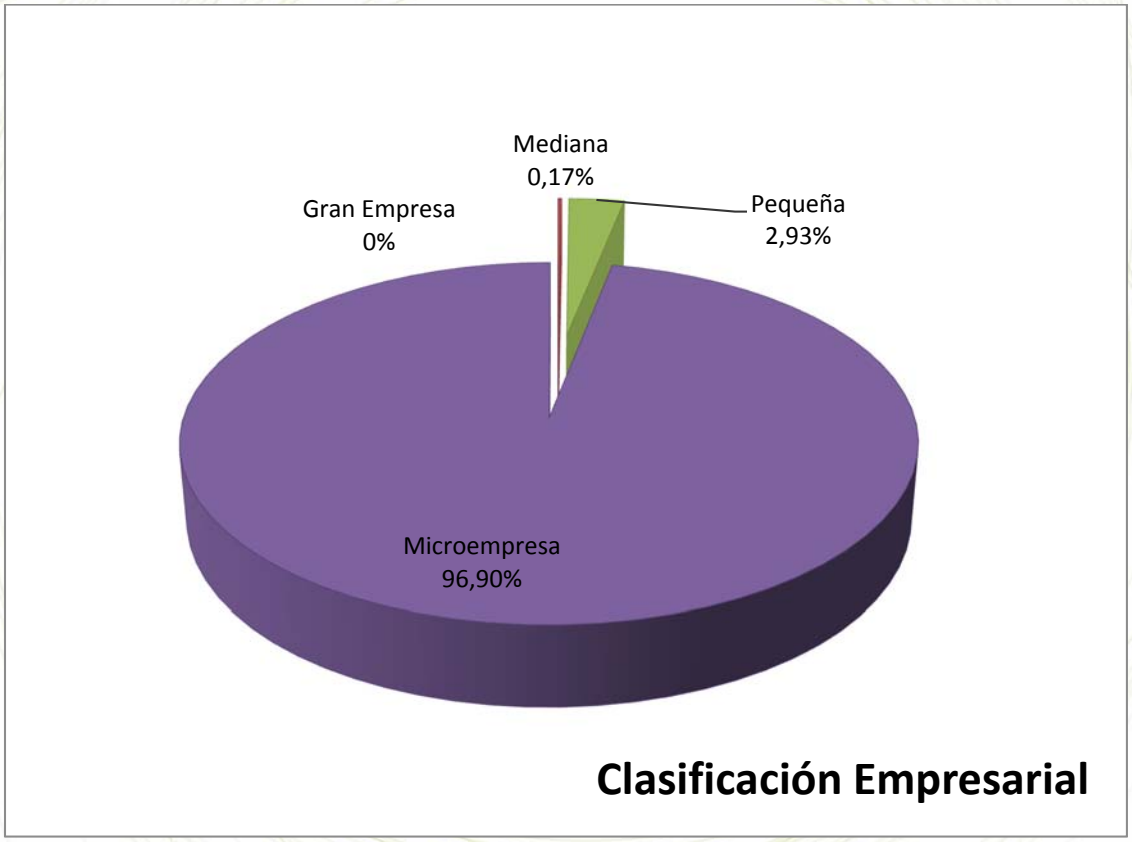

Fuente: Dirección de registros públicos y jurídica.

Dentro de las inscripciones vigentes a 31 de diciembre del 2013 del registro mercantil CCPA; 727 son personas naturales y 70 personas jurídicas.

Inversión Empresarial Constitutivas

El análisis del periodo (2012-2013) en la constitución de empresas registró una variación total en sociedades constitutivas negativa de -2,01 por ciento.

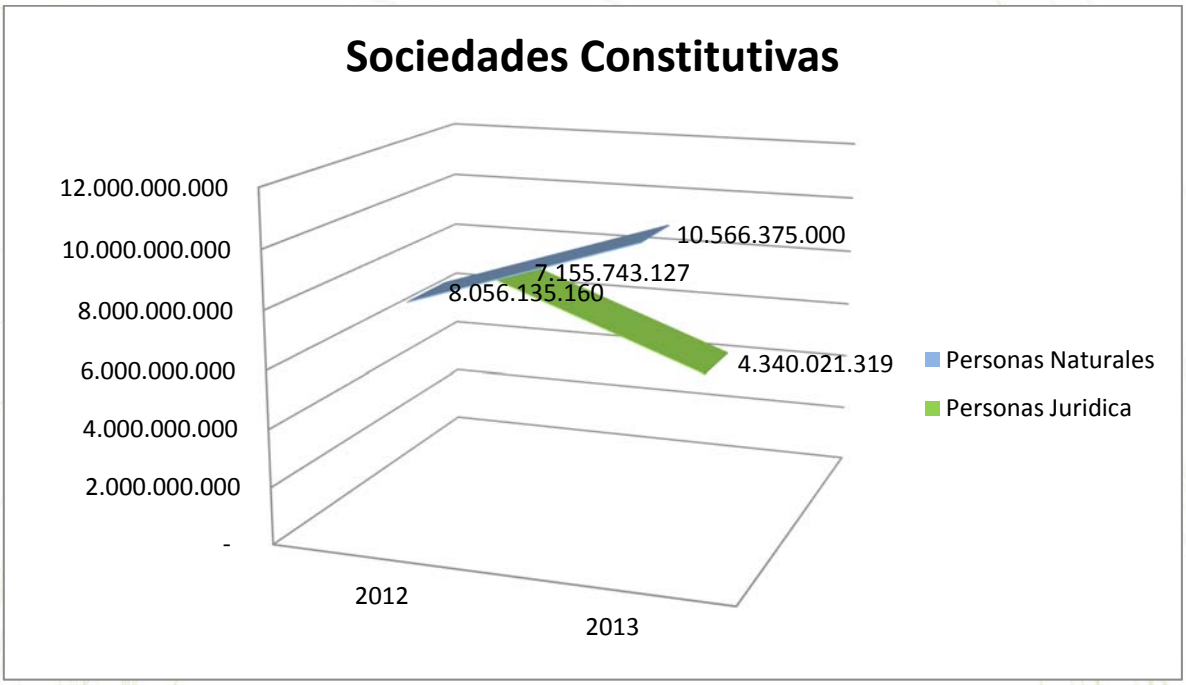

Fuente: Dirección de registros públicos y jurídica.

En conclusión la variación positiva de 31,16 por ciento en personas jurídicas está representada en tan solo una empresa menos para el año 2013. Mientras que la variación negativa de -39,35 por ciento en personas naturales estuvo representada con la disminución de 58 empresas ($48546927,72 promedio por empresa).

MATRICULAS: con las garantías que ofrece la ley 1429 de 2010 y el fortalecimiento y acompañamiento que se hacen a las empresas de piedemonte el incremento significativo de la matricula mercantil.

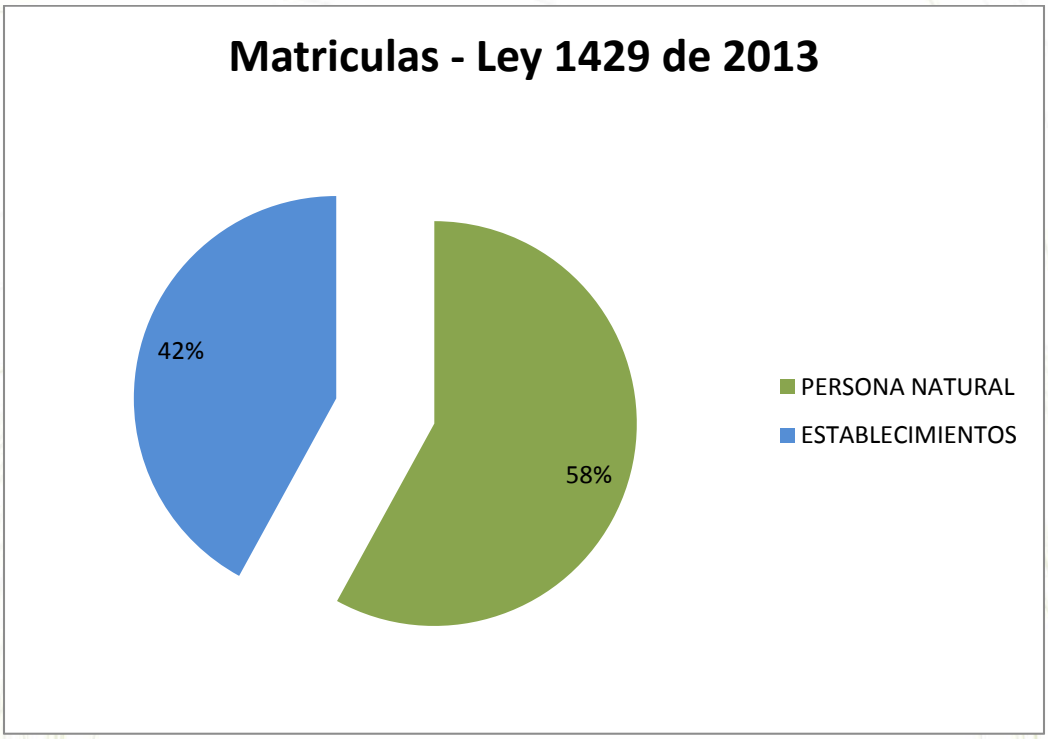

Fuente: Dirección de registros públicos y jurídica.

Transporte aéreo

En el Piedemonte Araucano se cuenta con dos aeropuertos en el municipio de Saravena "el aeropuerto Los Colonizadores", cuya terminal se encuentra en buenas condiciones, presta el servicio con una pista autorizada por el Departamento Administrativo de Aeronáutica Civil y está localizada en el nororiente de la zona urbana en el kilómetro dos de la vía a Arauca; a su vez cuenta con una base de operaciones para transporte aéreo hacia las terminales de Bogotá con escala ocasional en el aeropuerto de Tame (Aeronáutica Civil).

El cual transporto a 15.547 pasajeros en el 2013, de los cuales 7.889 fueron embarcados, y llegados a este municipio 7.658, a través de la única aerolínea SATENA.

En el municipio de tame se transportó 6.744 pasajeros en el 2013, de los cuales 3.487 embarcados y 3.257 llegados.

Transporte terrestre

En cuanto a la malla vial urbana, Saravena cuenta en la zona céntrica del municipio, con calles pavimentadas, mientras que las vías rurales necesitan mantenimiento (Alcaldía de Saravena, 2012-2015).

La comunicación del Piedemonte Araucano con la capital departamental, está por el municipio de Saravena (158 kilómetros de distancia aproximadamente); esta vía a pesar de ser la más importante se encuentra en mal estado y Tame (158 kilómetros de distancia aproximadamente).

El Piedemonte Araucano cuenta con dos vías nacionales fundamentales para el transporte de bienes y productos: en primer lugar se encuentra la carretera de La Soberanía que une a Saravena con Pamplona (170km) y en segundo lugar la carretera Marginal de la Selva, que está pavimentada en su mayor parte y comprende la ruta Saravena-Tame-Yopal-Villavicencio (INVíAS, 2013).

Comercio Exterior

Importaciones: En razón a los beneficios económicos que ofrece el cambio de la divisa (diferencial cambiario) a los compradores Colombianos, desde hace varios años han incrementado paulatinamente las importaciones realizadas por el Puente José Antonio Páez, motivo por el cual en el 2013 aumentaron las importaciones un 53 por ciento en comparación al año anterior.

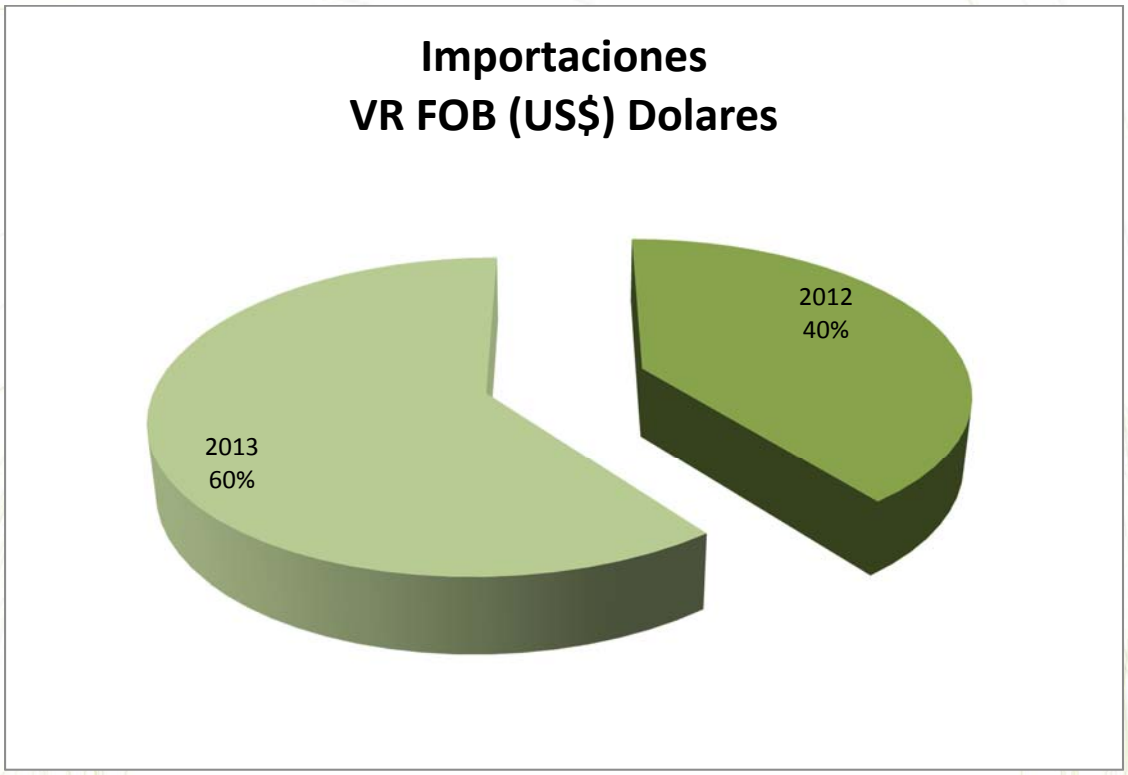

Fuente: DIAN.

Diferente sucede con la información de las exportaciones son completamente nulas desde el 2008.

Cadenas productivas

Cacao/chocolate: el Cacao es uno de los cultivos más importantes con excelentes rendimientos en el Piedemonte. Del total de la producción de Cacao excedente en grano. La producción tiene las siguientes características:

- 5.000 has. plantas híbridas y 9.000 has. clones.
- Más del 90% de fermentación.
- Calidad Premium.
- Premios: 1er lugar en Salón del Chocolate en Paris 2010.
  - 1er lugar en Salón del Chocolate en Paris 2011.
  - De los 5 mejores en Salón del Chocolate en Paris 2013.
  - Choco Andino. Salón del Chocolate en 2012.
- Certificación ICCO (aroma y sabor).

Carne/lácteos: en el departamento de Arauca la región del Piedemonte es reconocida por el doble propósito carne/lácteo en la ganadería comparado con la producción ganadera en las Sabanas Araucanas.

Plátano: el Piedemonte Araucano produce aproximadamente 45.000 toneladas al año, producto que no tiene ningún proceso ni valor agregado el cual se comercializa y distribuye a diferentes zonas del país. El plátano se ha constituido en el cultivo comercial más rentable de la región con un aporte del 39.6%, se cultiva en 855 predios con un promedio de 2.4 has por productor, se cultiva la variedad hartón.

Petróleo: En cuanto a la producción de crudo los campos son explotados en los municipios del Piedemonte Araucano por Ecopetrol y la Occidental de Colombia, destacándose el campo Caño Limón con una producción media de 31.175 BPDC en el 2013 (Fuente: Ministerio de Minas y Energía/Dirección de Hidrocarburos/Estadísticas de Producción).

En el municipio de Saravena la operación de transporte de crudo se realiza a través del oleoducto Caño Limón Coveñas, a partir de la estación de bombeo de Banadia, proceso de transporte que es llevado a cabo por OBC-Ecopetrol y Pacific Rubiales (Fuente: Mapa de la infraestructura Petrolera En Colombia-Ecopetrol).

Nota: no existe infraestructura de acopio para productos agrícolas de la región, como el maíz, yuca, plátano, arroz, cítricos, etc.